








- Fietspaden**
-  Non-stop hoofdroutes
  -  Boven lokale fietsroutes
  -  Lokale fietsroutes
-  Verknoping fietsnetwerken
-  Knelpunt fietsnetwerk
-  Herinrichten Schoolomgeving
-  Aanleg fietspaden in functie van route zwaar verkeer

**Figuur 6: Lokaal fietsnetwerk**  
Beleidsscenario



Project: Mobiliteitsplan Westerlo  
 Opdrachtgever: Gemeente Westerlo  
 Projectleider: V. Ceyssens  
 Tekenaar: R. Dotremont  
 Bestand/versie: WE-fietsnet.cdr  
 Dossiernummer: Loo34

Controle: dec 2001  
 Goedkeuring:  
 Bron:  
 Kaartnummer: 5